



Elinkeino-, liikenne- ja
ympäristökeskus

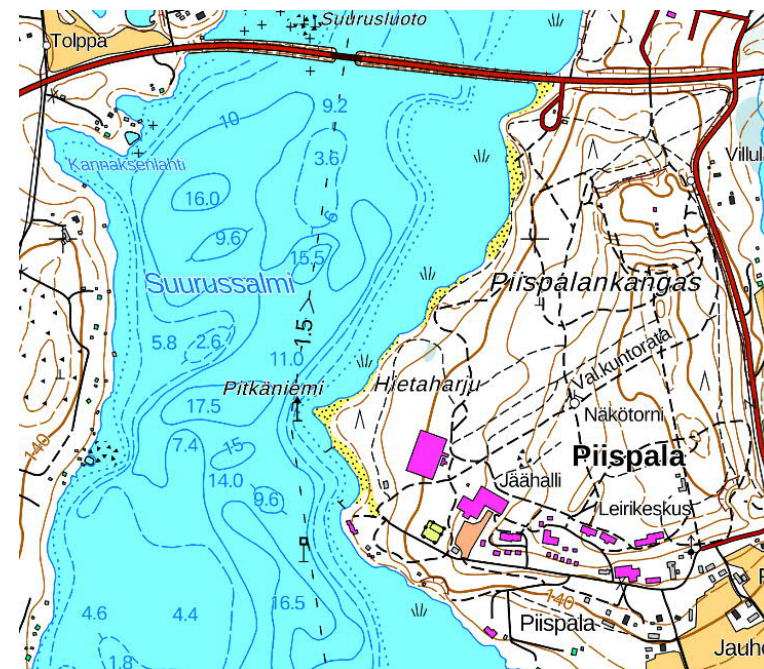
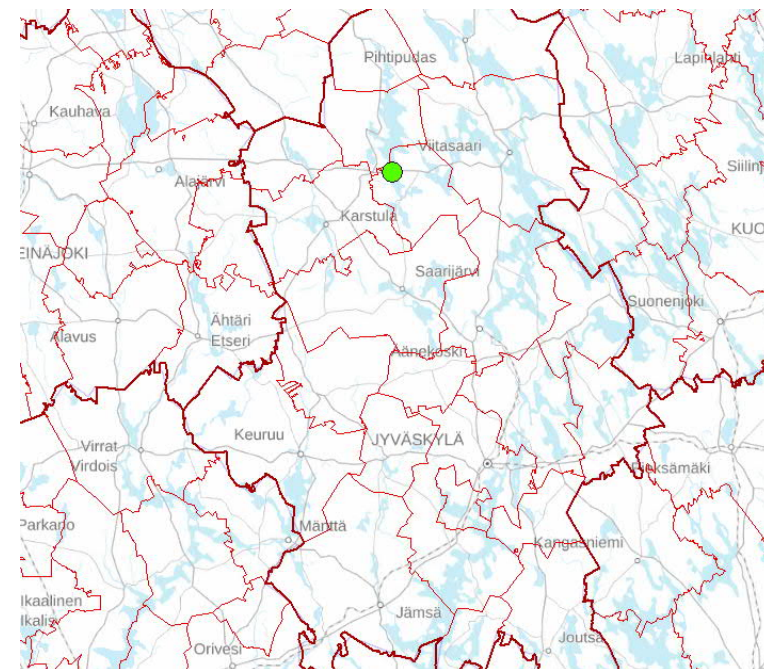
Kannonkosken Piispalan hiekkarannan ennallistaminen

Johanna Viljanen

30.3.2022

Piispalan hiekkaranta


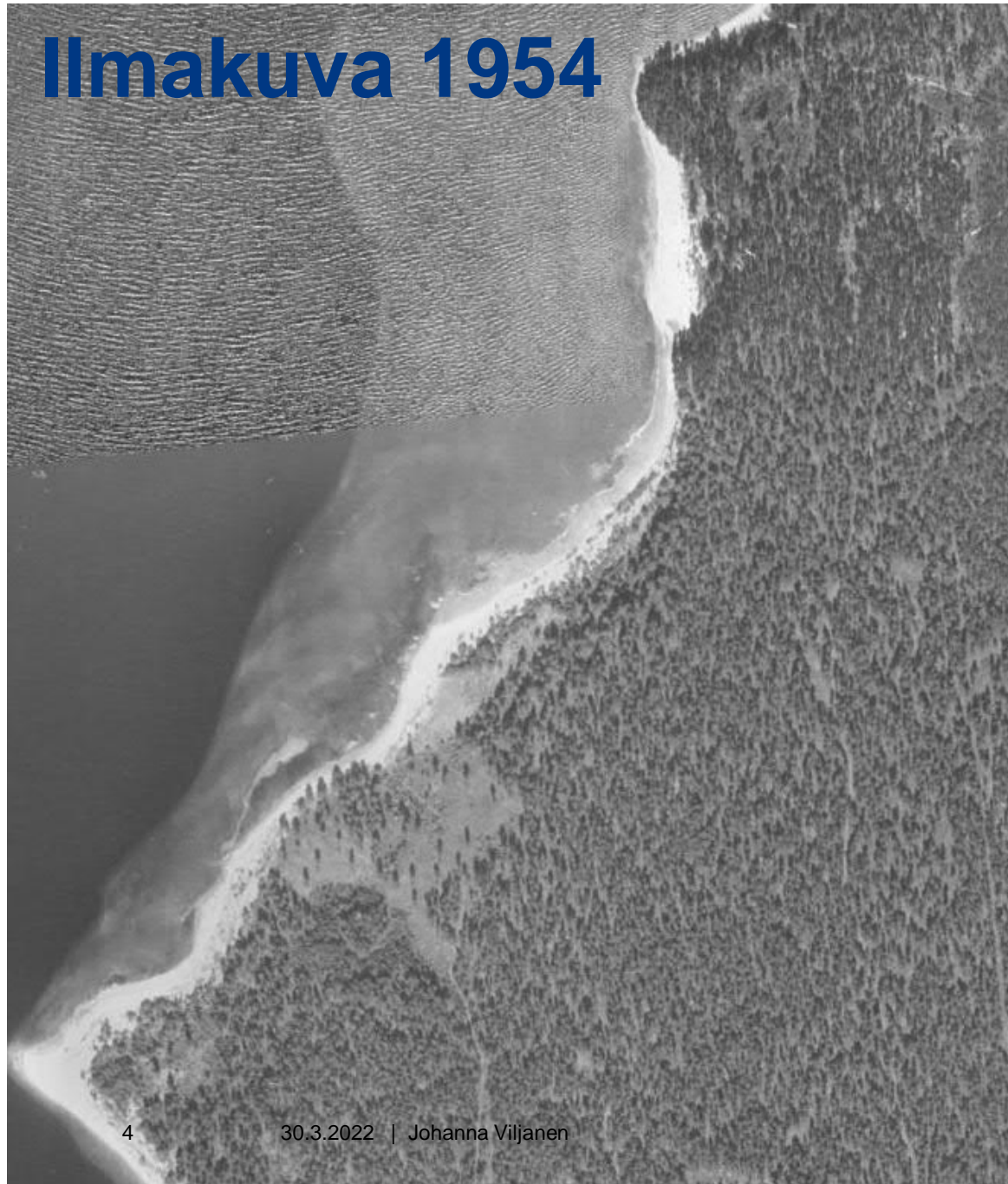
- Piispalan hiekkaranta sijaitsee Kannonkoskella Kymijoen vesistöön kuuluvan Kivijärven itärannalla, Suurussalmessa.
- Alueella on nykyisin kilometrin matkalla hiekkarantoja. Eteläosassa ranta voimakkaassa virkistyskäytössä, joka liittyy Nuorisokeskus Piispalan toimintaan.




Muutoksia hiekkarannan ympäristössä

- Keski-Suomen laajin hiekkaranta vielä 1970-luvulla.
- Kivijärven säännöstely aloitettiin 1960-luvulla.
- Yksiaukkoinen pengertie (Sininentie; 77) rakennettiin Kivijärven Suurussalmeen vuonna 1978 - 1980.
- Mm. edellisten seurauksena hiekkaranta-alue on alkanut kasvaa voimakkaasti umpeen.

Ilmakuva 1954



Ilmakuva 2012



Ilmakuviin lähde: Maanmittauslaitos

Tilanne 1980-luvun alussa



Kuvan lähde: Ennallistamissuunnitelma

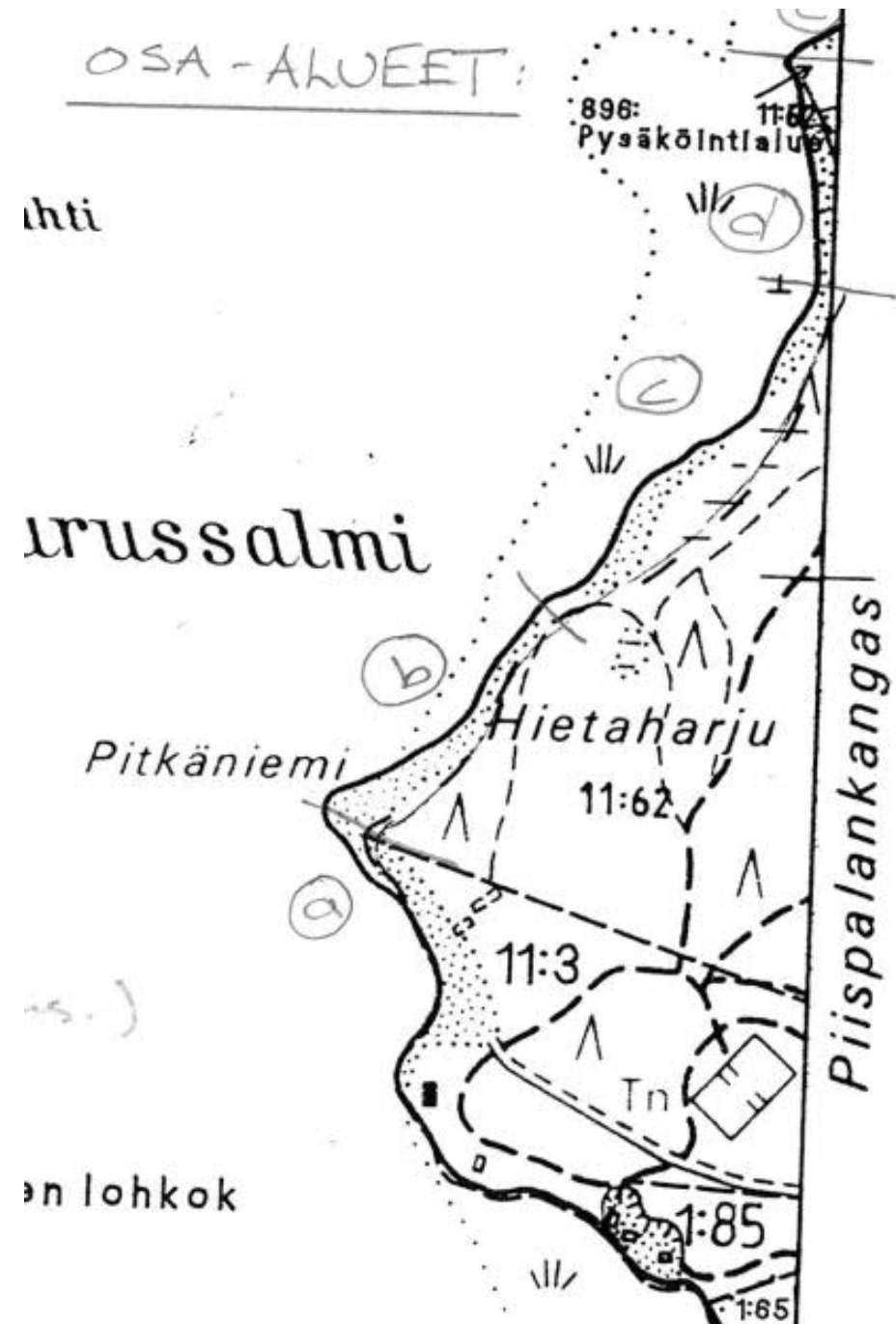
Tilanne 1990-luvun loppupuolella



Kuvan lähde: Matkailumainos 1990-luvun lopulta

Luontotyyppi- inventointi 1998

- Pohjana kartta vuodelta 1987
- Inventointi:
 - "... ranta-alue, joka lähes kasvanut umpeen.
 - ... rantaviivassa runsaasti pajukkoa, saroja ja harmaaleppää.
 - ... rannasta kasvillisuudeltaan avointa ainoastaan rannalla kulkevan polun kohdalta."



Tilanne 2018



Kuvan lähde:
Ennallistamissuunnitelma

Ennallistamishanke

- Alueen omistaja (Jauhoniemen osakaskunta) suunnitellut ja toteuttanut ennallistamisen.
- I vaiheessa (2018): puuston poisto, kantojen poisto ja poiskuljetus sekä pintakuntan ja kasvillisuuden poisto (toimenpidealuetta tarkennettiin mm. rantapuuston huomioimisen osalta).
- II vaiheessa (2019 – 2021): vesikasvillisuuden niitto.



2018



Kuvan lähde: ELY-keskus

2018



Kuvan lähde: ELY-keskus

2018




Kuvan lähde: ELY-keskus

2020



Kuvan lähde: ELY keskus

Ilmakuva 2019



Ilmakuviin lähde: Maanmittauslaitos